
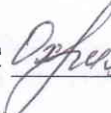


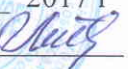


Муниципальное бюджетное общеобразовательное учреждение
«Средняя школа поселка Борское
Гвардейского городского округа»

Рассмотрено на заседании
МО старших классов
протокол № 5
от 23.06. 2017 г
Руководитель МО 
Лисицына А.А.

Утверждена на заседании
МС
Протокол № 5
от 26.06. 2017 г
Председатель МС 
Охрименко В.В.

Разрешена к применению
приказом директора школы
Приказ № 
от  2017 г
Директор школы 
Литвинчук Т.Н.

**Рабочая программа учебного предмета
«География»**

в 8 классе на 2017-2018 учебный год

Разработчик
Крюкова Л. А., учитель географии,
учитель высшей квалификационной категории

пос. Борское
2017 год

1. Планируемые результаты.

Предметными результатами изучения курса «География» 8 классе являются следующие умения:

- осознание роли географии в познании окружающего мира:
 - объяснять основные географические закономерности взаимодействия общества и природы;
 - объяснять роль географической науки в решении проблем гармоничного социоприродного развития.
- освоение системы географических знаний о природе, населении, хозяйстве мира:
 - выявлять зависимость размещения населения и его хозяйственной деятельности от природных условий территории;
 - определять причины и следствия геоэкологических проблем;
 - приводить примеры закономерностей размещения населения, городов;
 - оценивать особенности географического положения, природно-ресурсного потенциала, демографической ситуации, степени урбанизации.
- использование географических умений:
 - анализировать и объяснять сущность географических процессов и явлений;
 - прогнозировать изменения: в природе, в численности и составе населения;
 - составлять рекомендации по решению географических проблем.
- использование карт как моделей:
 - пользоваться различными источниками географической информации: картографическими, статистическими и др.;
 - определять по картам местоположение географических объектов.
- понимание смысла собственной действительности:
 - формулировать своё отношение к культурному и природному наследию;
 - выражать своё отношение к идее устойчивого развития России, рациональному природопользованию, качеству жизни населения, деятельности экономических структур, национальным проектам и государственной региональной политике.

Результаты обучения

1. Оценивать и прогнозировать:

- по карте литосферных плит изменения очертаний материков и океанов в отдаленном будущем;
- изменения климатов Земли в целом и на отдельных материках;
- природные условия и природные богатства как условия для жизни и хозяйственной деятельности людей;
- основные особенности природы в ее связи с населением и его хозяйственной деятельностью в пределах материков, их крупных регионов и отдельных стран.

2. Объяснять:

- особенности строения и развития геосфер Земли, а также причины процессов и явлений, происходящих в геосферах;
- особенности компонентов природы материков, различия в природе отдельных регионов континентов и акваторий океанов;
- особенности расового и этнического состава населения;
- различия в условиях жизни народов, в степени заселенности материков и отдельных стран;

- различия в орудиях труда, средствах передвижения, в типах жилищ, видах хозяйственной деятельности, возникшие как результат адаптации человека к окружающей среде;
- особенности экологических ситуаций на материках, в акваториях океанов, в отдельных странах;
- основные закономерности и свойства, присущие географической оболочке;
- понятия: «платформа», «рельеф», «воздушная масса», «водная масса», «природная зона», «климатообразующие факторы», «географическое положение материка», «режим реки», «природный комплекс», «географическая оболочка», «зональность», «высотная поясность», уметь применять их и процессе учебного познания.

3. Описывать:

- основные источники географической информации;
- географическое положение объектов (по карте);
- существующие в природе круговороты вещества и энергии (по схемам);
- компоненты ландшафта, природные зоны, географические особенности крупных регионов материков и крупнейших стран мира;
- объекты и территории по картам, картинам и другим источникам географической информации, создавая их словесный или графический образ;
- особенности материальной и духовной культуры крупных народностей.

4. Определять (измерять):

- географическую информацию по картам различного содержания (количество осадков, температуру воздуха, годовую амплитуду температур и т. д.);
- вид и тип карт и других источников географических знаний для получения необходимой информации.

5. Называть и (или) показывать:

- важнейшие природные объекты материков, океанов, их крупных регионов, стран;
- типы земной коры, основные тектонические структуры, мировые центры месторождений полезных ископаемых, сейсмически опасные территории;
- факторы формирования климата, области действия пассатов, муссонов, западного переноса воздуха, климатические пояса, примеры опасных явлений, происходящих в атмосфере;
- крупнейшие народы мира, наиболее распространенные языки, мировые религии, ареалы их распространения, основные густонаселенные регионы мира, крупнейшие по площади и населению страны мира;
- основные культурно-исторические центры стран, их столицы и крупные города;
- ареалы распространения основных видов традиционной хозяйственной деятельности;

Для достижения данных предметных результатов считаю целесообразным отводить время на уроке для работы с контурными картами и атласами, проведение творческих уроков, подготовку проектов. В качестве домашних заданий важно учитывать индивидуальные особенности обучающихся, их творческие способности, подготовке письменных ответов на поставленные вопросы для развития письменной речи. Домашние задания оцениваются по усмотрению учителя.

2. Содержание учебного предмета

**. «География России. Природа».
8 КЛАСС (2 ч в неделю, всего 68 ч.)**

Тема 1. Введение. (1 час)

Россия на карте мира (7 часов)

Содержание темы:

Географическое положение России. Территория России. Крайние точки. Государственная граница. Страны-соседи. Географическое положение и природа России. Природные условия и ресурсы. Приспособление человека к природным условиям. Часовые пояса и зоны. Карта часовых поясов России. Декретное и летнее время. Русские землепроходцы XI — XVII вв. Открытие и освоение Европейского Севера, Сибири и Дальнего Востока. Географические открытия в России XVIII–XIX вв. Камчатские экспедиции. Великая Северная экспедиция. Академические экспедиции XVIII в. Географические исследования XX в. Открытие и освоение Северного морского пути. Роль географии в современном мире. Задачи современной географии. Географический прогноз.

Учебные понятия:

Географическое положение, государственная граница, морская граница, страны-соседи, российский сектор Арктики, адаптация, природные условия, природные ресурсы, местное (астрономическое, солнечное) время, часовые пояса, поясное время, часовые зоны, декретное время, летнее и зимнее время, московское время, Великая Северная экспедиция, Северный морской путь, научное прогнозирование, географический прогноз.

Персоналии:

Иван Москвитин, Семён Дежнев, Ерофей Павлович Хабаров, Иван Камчатой, Владимир Васильевич Атласов, Витус Беринг, Алексей Ильич Чириков, Семён Челюскин, Дмитрий и Харитон Лаптевы, Дмитрий Леонтьевич Овцын, Василий Васильевич Прончищев, Татьяна Федоровна Прончищева, Василий Никитич Татищев, Михаил Васильевич Ломоносов, Пётр Паллас, Иван Иванович Лепёхин, Семён Гмелин, Николай Яковлевич Озерецковский, Василий Василий Докучаев, Владимир Александрович Русанов, Георгий Яковлевич Седов, Георгий Львович Брусилов, Эрик Норденшельд, Фритъоф Нансен, Георгий Седов, Джордж Де-Лонг, Владимир Афанасьевич Обручев, Сергей Владимир Обручев, Отто Юльевич Шмидт, Борис Андреевич Вилькицкий.

Раздел 1 Особенности природы и природные ресурсы России.(21 часов)

Тема 1. Рельеф России (5 часов)

Содержание темы:

Геологическое летоисчисление. Шкала геологического времени. Геологическая карта. Особенности геологического строения. Крупные тектонические структуры. Платформы и складчатые пояса. Главные черты рельефа России, их связь со строением литосферы. Районы современного горообразования, землетрясений и вулканизма. Влияние внешних сил на формирование рельефа. Закономерности размещения месторождений полезных ископаемых России. Минеральные ресурсы страны и проблемы их рационального использования. Влияние рельефа на жизнь и хозяйственную деятельность человека. Опасные природные явления.

Учебные понятия:

Геохронологическая таблица, геология, геологическое время, геологическая карта, тектоническая карта, тектоническая структура, платформа, складчатый пояс, фундамент (цоколь), осадочный чехол, эпоха складчатости, плита, щит, силы выветривания, моренные холмы, овражно-балочная сеть, ветер, бархан, дюна, бугры пучения, термокарстовое озеро, природный район, природные районы России, полезные ископаемые, месторождение, бассейн, минеральные ресурсы, стихийные природные явления.

Тема 3. Климат России (4 часа)

Содержание темы:

Факторы, определяющие климат России. Солнечная радиация. Закономерности распределения тепла и влаги. Коэффициент увлажнения. Климатические пояса и типы климатов России. Погода. Воздушные массы и атмосферные фронты. Погодные явления, сопровождающие прохождение атмосферных фронтов. Атмосферные вихри: циклоны и антициклоны. Основные принципы прогнозирования погоды. Атмосфера и человек. Влияние климата на жизнь человека. Неблагоприятные явления погоды. Хозяйственная деятельность и загрязнение атмосферы.

Учебные понятия:

Климат, климатообразующий фактор, солнечная радиация, ветры западного переноса, муссон, орографические осадки, континентальность климата, годовая амплитуда температур, воздушные массы, испарение, испаряемость, коэффициент увлажнения, циркуляция воздушных масс, атмосферный фронт, атмосферный вихрь, антициклон, циклон, погода, прогноз погоды, неблагоприятные явления погоды.

Тема 4. Внутренние воды России (5 часов)

Содержание темы:

Моря, омывающие территорию России. Хозяйственное значение морей. Реки России. Характеристики реки. Бассейн реки. Источники питания рек. Режим рек. Озёра. Виды озёр и их распространение по территории России. Болото. Виды болот и их хозяйственное значение. Природные льды. Сезонные и многолетние льды. Многолетняя мерзлота и ее влияние на жизнь и хозяйственную деятельность людей. Ледники горные и покровные. Великое оледенение. Ледниковые периоды. Великий ледник на территории России. Последствия ледниковых периодов. Гидросфера и человек. Водные ресурсы. Стихийные бедствия, связанные с водой.

Учебные понятия:

Бассейн океана, бассейн внутреннего стока, биологические ресурсы, материковая отмель (шельф), длина реки, бассейн реки, водораздел, питание реки, гидрологический режим, половодье, межень, паводок, озеро, водохранилище, болото, многолетняя мерзлота, природные льды, ледник, покровный ледник, горный ледник, ледниковый период, Великое оледенение, эпоха оледенения, эпоха межледниковья, водные ресурсы.

Тема 5. Почвы России (4 часа)

Содержание темы:

Почва. Формирование почвы, её состав, строение, свойства. Зональные типы почв, их свойства, структура, различия в плодородии. Закономерности распространения почв. Почвенные карты. Почвенные ресурсы. Изменения почв в процессе их хозяйственного использования, борьба с эрозией и загрязнением почв. Меры по сохранению плодородия почв.

Учебные понятия:

Почва, почвообразование, почвенный профиль, почвенный горизонт, гумус, плодородие, почвенные ресурсы, эрозия (разрушение), мелиорация.

Тема 6. Растительный и животный мир России (3 часа)

Содержание темы:

Место и роль растений и животных в природном комплексе. География растений и животных. Типы растительности. Ресурсы растительного и животного мира. Лесные ресурсы. Кормовые ресурсы. Промыслово-охотничьи ресурсы. Особо охраняемые территории.

Учебные понятия:

Природный комплекс, природные компоненты, природные факторы, типы растительности, биологические ресурсы, лесные ресурсы, лесоизбыточные, лесообеспеченные и лесодефицитные территории.

Раздел 2 Природные комплексы России (25час)

Тема 1. Природное районирование (7ч)

Содержание темы:

Природные комплексы России. Зональные и аazonальные природные комплексы. Природные зоны Арктики и Субарктики: арктическая пустыня, тундра. Леса умеренного пояса: тайга, смешанные и широколиственные леса. Безлесные зоны юга России: степь, лесостепь и полупустыня. Высотная поясность. Природно-хозяйственные зоны.

Учебные понятия:

Природный комплекс, ландшафт, природный компонент, зональный комплекс, аazonальный комплекс, природный район, природная зона, лесные и безлесные ландшафты, высотная поясность, приспособление, хозяйственная деятельность, природно-хозяйственные зоны.

Тема 2. Крупные природные районы России (18 часов)

Содержание темы:

Островная Арктика. Мир арктических островов. Западная Арктика: Земля Франца-Иосифа, Новая Земля. Восточная Арктика: Новосибирские острова, Северная Земля, остров Врангеля. Восточно-Европейская равнина. Физико-географическое положение территории. Древняя платформа. Чередование возвышенностей и низменностей — характерная черта рельефа. Морено-ледниковый рельеф. Полесья. Эрозионные равнины. Полезные ископаемые Русской равнины: железные и медно-никелевые руды Балтийского щита, КМА, Печорский каменноугольный бассейн, хибинские апатиты и др. Климатические условия и их благоприятность для жизни человека. Западный перенос воздушных масс. Крупнейшие реки. Разнообразие почвенно-растительного покрова лесной зоны. Лесостепь и степь. Природная зональность на равнине. Крупнейшие заповедники. Экологические проблемы — следствие интенсивной хозяйственной деятельности.

Северный Кавказ — самый южный район страны. Особенности географического положения региона. Равнинная, предгорная и горная части региона: их природная и хозяйственная специфика. Горный рельеф, геологическое строение и полезные ископаемые Кавказа. Особенности климата региона. Современное оледенение. Основные реки, особенности питания и режима, роль в природе и хозяйстве. Почвенно-растительный покров и растительный мир. Структура высотной поясности гор. Агроклиматические, почвенные и кормовые ресурсы. Заповедники и курорты Кавказа.

Урал — каменный пояс России. Освоение и изучение Урала. Пограничное положение Урала между европейской частью России и Сибирью на стыке тектонических структур и равнин. Различия по геологическому строению и полезным ископаемым Предуралья, Урала и Зауралья. Уральские самоцветы. Особенности климата Урала. Урал — водораздел крупных рек. Зональная и высотная поясность. Почвенно-растительный покров и развитие сельского хозяйства. Антропогенные изменения природы Урала. Заповедники Урала.

Западная Сибирь — край уникальных богатств: крупнейший в мире нефтегазоносный бассейн. Западно-Сибирская равнина — одна из крупнейших низменностей земного шара. Молодая плита и особенности формирования рельефа. Континентальный климат, при небольшом количестве осадков избыточное увлажнение, внутренние воды. Сильная заболоченность. Отчетливо выраженная зональность природы от тундр до степей. Краткая характеристика зон. Зона Севера и ее значение. Оценка природных условий для жизни и быта человека; трудность освоения природных богатств: суровая зима, многолетняя мерзлота, болота.

Средняя Сибирь. Географическое положение между реками Енисеем и Леной. Древняя Сибирская платформа, представленная в рельефе Среднесибирским плоскогорьем. Преобладание плато и нагорий. Траппы и кимберлитовые трубки. Месторождения золота,

алмазов, медно-никелевых руд, каменного угля. Резко континентальный климат: малое количество осадков, Сибирский (Азиатский) антициклон. Крупнейшие реки России: Лена, Енисей и их притоки. Реки — основные транспортные пути Средней Сибири; большой гидроэнергетический потенциал. Морозные формы рельефа. Две природные зоны: тундра и светлохвойная тайга.

Северо-Восток Сибири. Географическое положение: от западных предгорий Верхоянского хребта до Чукотского нагорья на востоке. Омоложенные горы; среднегорный рельеф территории, «оловянный пояс». Резко континентальный климат с очень холодной зимой и прохладным летом. Полюс холода Северного полушария. Определяющее значение многолетней мерзлоты для всей природы региона. Реки со снеговым питанием и половодьем в начале лета. Природные зоны: тундра и светлохвойная тайга.

Горы Южной Сибири — рудная кладовая страны. Разнообразие тектонического строения и рельефа. Складчато-глыбовые средневысотные горы и межгорные котловины, тектонические озера. Байкал. Области землетрясений. Богатство рудными ископаемыми магматического происхождения. Контрастность климатических условий. Высотная поясность. Степи Забайкалья. Агроклиматические ресурсы. Экологические проблемы Байкала.

Дальний Восток — край, где север встречается с югом. Геология и тектоника территории. Современный вулканизм Камчатки и Курил. Муссонный климат Тихоокеанского побережья. Климатические контрасты севера и юга. Большая густота и полноводность речной сети. Паводки и наводнения. Гидроресурсы и ГЭС. Влияние приморского положения на смещение границ природных зон к югу. Гигантизм растений. Характеристика тундры и лесной зоны. Уссурийская тайга — уникальный природный комплекс. Заповедники Дальнего Востока.

Учебные понятия:

Увалы, западный перенос, оттепель, моренные холмы, «бараньи лбы», Малоземельская и Большеземельская тундра, полесье, ополье, Предкавказье, лакколит, Большой Кавказ, бора, фен, многолетняя мерзлота, низменные болота, березовые колки, суховеи, Предуралье, Зауралье, омоложенные горы, траппы, кимберлитовая трубка, Сибирский (Азиатский) антициклон, полигоны, бугры пучения, гидролакколиты, омоложенные горы, складчато-глыбовые горы, полюс холода, ископаемый (жильный) лед, наледь, возрожденные горы, геологические разломы, тектонические озера, сопка, цунами, гейзеры, муссонный климат, тайфун.

Раздел 3. Человек и природа (3 часа).

Содержание темы:

Влияние природы на человека: природные ресурсы, благоприятные и неблагоприятные природные условия, стихийные бедствия, рекреационное значение природных условий. Влияние человека на природу: использование природных ресурсов, выброс отходов, изменение природных ландшафтов, создание природоохранных территорий.

Учебные понятия:

Ресурсы, неблагоприятные природные условия, стихийные бедствия, комфортность, отрасли промышленности, отходы: твёрдые, жидкие, газообразные, смог, сельское хозяйство, выхлопные газы, заповедники.

Раздел 4. Региональный компонент курса «Природа Калининградской области» (10ч.)

Содержание темы:

Становление Калининградской области. Геологическое строение территории. Рельеф и полезные ископаемые. Климат Калининградской области. Внутренние воды Калининградской области. Почвы Калининградской области. Растительный и животный мир Калининградской области. Природные территориальные комплексы.

Учебные понятия:

Природный комплекс, ландшафт, природный компонент, зональный комплекс, аональный комплекс, природный район, природная зона, анклав.

Итоговое повторение – 3 часа

Перечень обязательной географической номенклатуры 8 класс

Крайние точки: мыс Флигели, мыс Челюскин, гора Базардюзю, Куршская коса, мыс Дежнёва.

Моря: Баренцево, Белое, Лаптевых, Карское, Восточно-Сибирское, Чукотское, Берингово, Охотское, Японское, Балтийское, Черное, Азовское, Каспийское море-озеро.

Заливы: Гданьский, Финский, Кандалакшский, Онежская губа, Байдарацкая губа, Обская губа, Енисейский, Пенжинская губа, Петра Великого.

Проливы: Лаперуза, Кунаширский, Керченский, Берингов, Татарский.

Острова: Земля Франца Иосифа, Новая Земля, Новосибирские, Северная Земля, Врангеля, Сахалин, Курильские, Соловецкие, Колгуев, Вайгач, Кизи, Валаам, Командорские.

Полуострова: Камчатка, Ямал, Таймыр, Кольский, Канин, Рыбачий, Таманский, Гыданский, Чукотский.

Реки: Волга, Дон, Обь, Иртыш, Лена, Енисей, Ангара, Яна, Индигирка, Колыма, Анадырь, Амур, Зея, Бурея, Шилка, Аргунь, Северная Двина, Печора, Онега, Мезень, Ока, Вятка, Кама, Нева, Кубань, Кума, Терек, Урал, Белая, Чусовая, Исеть, Бия, Катунь, Тобол, Ишим, Пур, Таз, Нижняя Тунгуска, Подкаменная Тунгуска, Вилюй, Алдан, Хатанга, Селенга, Оленек, Уссури, Камчатка.

Озера: Чудское, Онежское, Ладожское, Байкал, Таймыр, Телецкое, Селигер, Имандра, Псковское, Ильмень, Плещеево, Эльтон, Баскунчак, Кулундинское, Чаны, Ханка.

Водохранилища: Куйбышевское, Рыбинское, Братское, Волгоградское, Цимлянское, Вилюйское, Зейское, Горьковское.

Каналы: Беломорско-Балтийский, Мариинская система, Волго-Балтийский, им. Москвы, Волго-Донской.

Горы: Хибины, Большой Кавказ, Казбек, Эльбрус, Урал, Народная, Ямантау, Магнитная, Качканар, Алтай, Белуха, Салаирский кряж, Кузнецкий Алатау, Западный и Восточный Саян, Бырранга, Енисейский кряж, Становое нагорье, Алданское нагорье, Витимское плоскогорье, Становой хребет, Верхоянский хребет, хребет Черского, Чукотское нагорье, Джугджур, Сихотэ-Алинь, Ключевская Сопка, Авачинская Сопка, Шивелуч.

Возвышенности: Среднерусская, Приволжская, Среднесибирское плоскогорье, плато Путорана, Тиманский кряж, Северные Увалы, Валдайская, Ставропольская, Сибирские Увалы.

Равнины: Восточно-Европейская (Русская), Западно-Сибирская, Окско-Донская, Ишимская, Барабинская, Зейско-Буреинская, Центрально-Якутская.

Низменности: Яно-Индигирская, Колымская, Средне-Амурская, Кумо-Манычская впадина, Прикаспийская, Печорская, Мещерская, Окско-Донская, Прикубанская, Кузнецкая котловина, Северо-Сибирская, Минусинская, Тувинская котловины.

Заповедники и другие охраняемые территории: Астраханский, Баргузинский, Кандалакшский, Галичья Гора, Кедровая Падь, Приокско-Террасный, Лапландский, Дарвинский, Самарская Лука, Тебердинский, Печоро-Илычский, Башкирский, Ильменский,

Алтайский, Таймырский, Долина гейзеров, Ленские Столбы, Усть-Ленский, Кроноцкий, Остров Врангеля, Дальневосточный морской.

Месторождения: Печорский угольный бассейн, Курская магнитная аномалия, Подмосковский буроугольный бассейн, Баскунчак (соли), Западно-Сибирский нефтегазоносный бассейн, Кузбасс, Горная Шория (железные руды), Донбасс, Хибинские (апатиты), Канско-Ачинский, Ленский, Тунгусский, Южно-Якутский угольные бассейны, Удоканское (медь), Алдан и Бодайбо (золото), Мирный (алмазы)

Перечень практических работ

Количество практических работ в год – 15

Программные практические работы, обязательные для выполнения всего класса

- №1. Определение поясного времени для разных пунктов России, посредством решения задач.
- № 2. Объяснение зависимости расположения крупных форм рельефа от строения земной коры.
- № 3. Объяснение закономерностей размещения магматических осадочных полезных ископаемых по тектонической карте
- №4. Определение по картам закономерностей распределения сумм. и поглащ. солнечн. Радиации, выявление особенностей распределения ср. t я и ил.
- № 5. Определение по синоптической карте особенностей погоды для различных пунктов. Составление прогноза погоды.
- № 6. Выявление закономерностей распределения средних температур января и июля, годового количества осадков.
- № 7. Определение коэффициента увлажнения для различных пунктов.
- № 8. Определение по картам и статистическим данным особенностей питания, режима, годового стока, уклона, падения и хозяйственного использования одной из рек.
- №9 Выявление условий почвообразования основных зональных типов почв и оценка их плодородия.
- № 10. Составление прогноза изменений растительного и животного мира в зависимости от изменения других компонентов природного комплекса.
- № 11. Оценка природных условий и ресурсов природной зоны на основе анализа серии карт.
- № 12 Объяснения принципов выделения крупных природных регионов на территории страны. Выделение внутри их более мелких составных частей.
- № 13 . Составление карты « Природные уникалы России » (с подробной легендой).
- № 14. Оценка экологической ситуации одного из регионов России с помощью данных разных источников.
- № 15 Сравнение площади Калининградской области с другими областями. Выявление благоприятности и не благоприятности физического положения области.

3. Тематическое планирование.

№ п/п	Название темы	Количество часов	Количество контрольных работ	Количество практических работ	Количество часов внеклассной работы по предмету (проекты, гостиные, дискуссии,

					экскурсии, праздники)
1	Введение	1		-	
2	Россия на карте мира	7	2	1	Урок- путешествие «На Крузенштерне по водам Мирового океана», виртуальная экскурсия «С Ермаком по Сибири»,
2	Особенности природы и природные ресурсы России	21	3	9	Гостиная »Хозяйка Медной горы», «Голубые глаза России», урок- путешествие «По великой русской реке»
	Из них: Рельеф и геологическое строение	5	1	2	
	Климат и климатические ресурсы	4		4	
	Внутренние воды	5	1	1	
	Почвы и почвенные ресурсы	4	1	1	
	Растительный и животный мир	3		1	
3	Природные комплексы России	25	2	2	Виртуальная экскурсия «Самая русская равнина»,
	Из них:				

	Природное районирование	7	1	2	проект «Древнее море, священный Байкал»
	Природа регионов России	18	1		
4	Человек и природа	3		2	«Контрольная закупка», проект «Что мы покупаем»
5	Природа Калининградской области	10	1	1	Проект «История моего края», проект «По великому янтарному пути», урок-праздник «Уникальная природа моего края»
6	Обобщающие уроки	3	1		
	ИТОГО	70	14	15	12

